
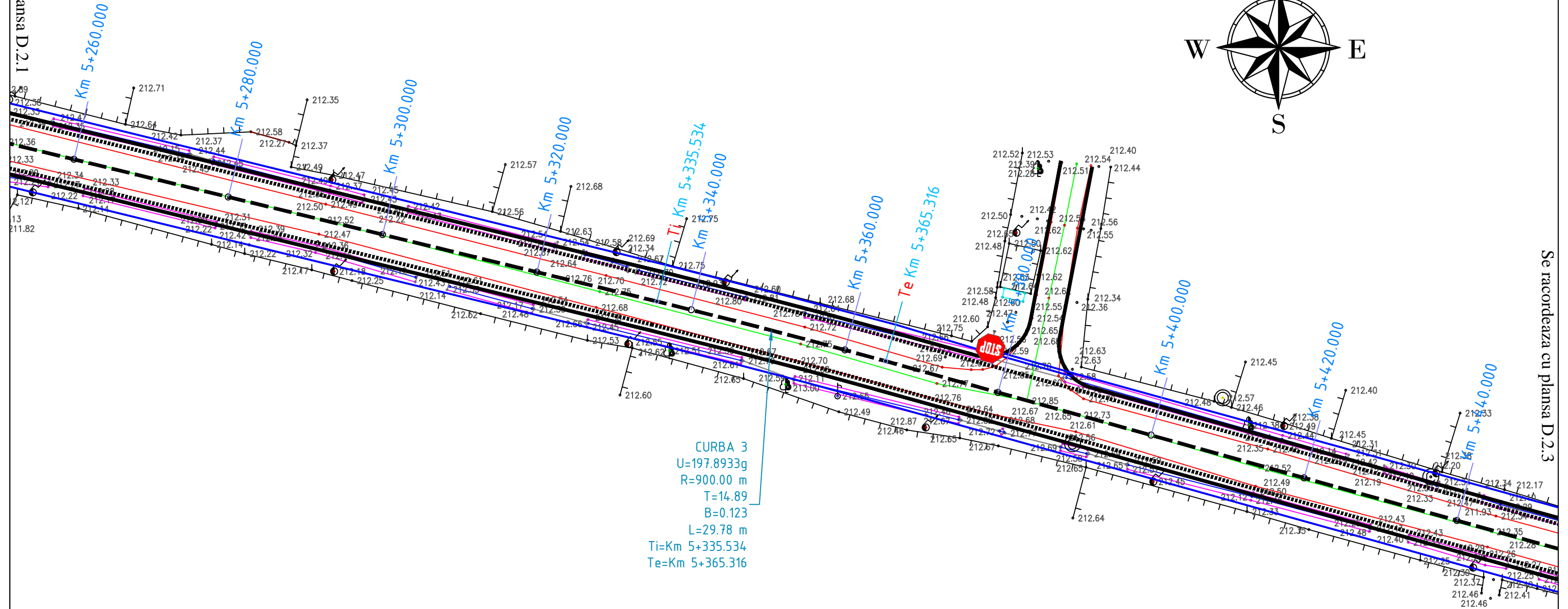


Se racordeaza cu plansa D.2.1

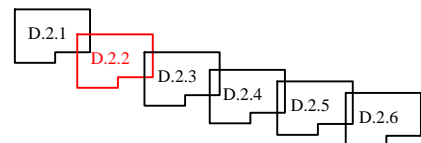


Se racordeaza cu plansa D.2.3



CURBA 3  
U=197.8933g  
R=900.00 m  
T=14.89  
B=0.123  
L=29.78 m  
Ti=Km 5+335.534  
Te=Km 5+365.316

Grafic de racord



LEGENDA LUCRARI PROIECTATE DJ 742

- Ax drum judetean
- Margine parte carosabila drum judetean
- Margine acostament drum judetean
- Sant dalat
- Rigola carosabila
- Podet tubular
- Indicator rutier

Verificator / Expert	Nume	Semnătura	Cerința	Referat / Expertiză nr. / Data	
Proiectant: <b>S.C. NORDIC VISION S.R.L.</b> Str. Basarabi, Nr. 5, bl. A1, sc. A, Iași; e-mail: office@nordicvision.ro; tel: 0732.672.722/ 0741.533.268; CUI: RO38756860				BENEFICIAR: Regia Autonomia Judeteana de drumuri Arges R.A.	Proiect nr.: 140/2019
Specificație	Nume	Semnătura		TITLU PROIECT: "Modernizare drum judetean DJ 742 Leordeni (DJ 703B) - Baloteasca - Cotu Malului - Glambocata - Leordeni (DN 7), km 5+100-6+100, L=1,0 km la Leordeni, jud. Arges"	
ȘEF PROIECT	Ing. Ungureanu Catalin		Scara: 1:500	Amplasament: DJ742, comuna Leordeni, judetul Arges	Faza: D.A.L.I
PROIECTAT	Drd. Ing. Ovidiu Ursanu		Data: 06/2019	TITLUL PLANȘEI: Plan de situatie DJ 742 km 5+100 - 6+100	Plansa.nr.: D.2.2
DESENAT	Drd. Ing. Ovidiu Ursanu				